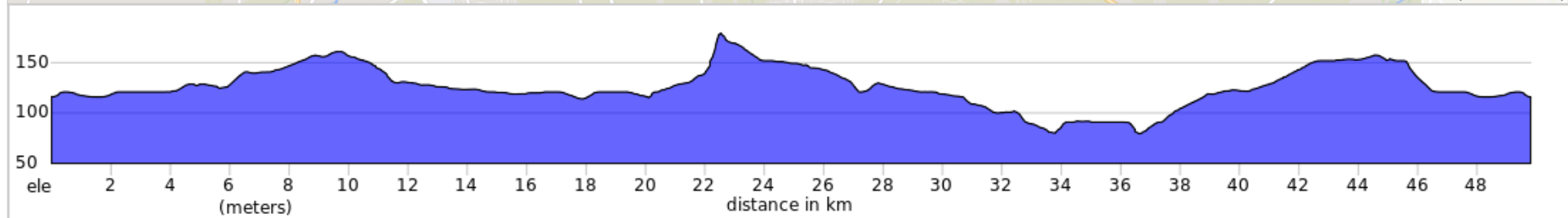
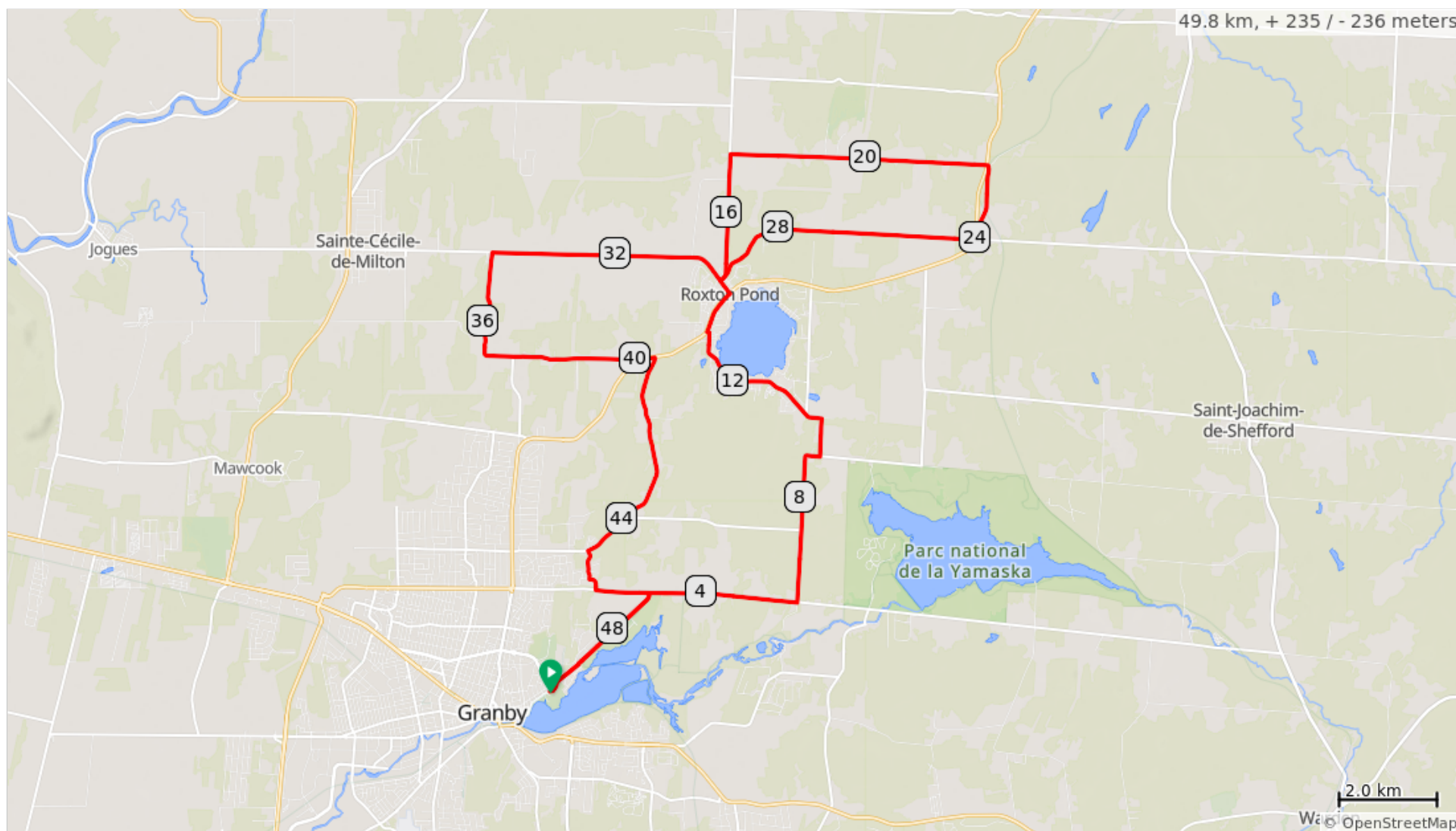
































# Roxton et ses rangs



49.8 km, + 235 / - 236 meters



## Roxton et ses rangs

Prev	Type	Note	Dist
0.0		Start of route	0.0
0.1		Tournez à droite	0.1
0.0		Tournez à gauche sur Granbyenne	0.1
0.8		Tournez à gauche sur Rue de l'Estrie	0.8
0.0		Tournez à droite sur Rue Drummond	0.8
2.1		Tournez à droite sur Boulevard David-Bouchard Nord	2.9
3.0		Tournez à gauche sur Chemin Choinière	5.9
3.3		Tournez à gauche sur Chemin Côté	9.2
0.8		Tournez à gauche sur Chemin Lapierre	9.9
3.4		Tournez à gauche sur Avenue du Lac Ouest	13.3
0.0		Tournez à droite sur Rue Principale, 139	13.4
0.9		Tournez à gauche sur Rue Stanley	14.3
0.3		Tournez à droite sur Rue Saint-Joseph	14.6
2.6		Tournez à droite sur 4e Rang	17.2
5.2		Tournez à droite sur Chemin de Roxton Sud	22.4
1.5		Tournez légèrement à gauche sur Route 139, 139	24.0
0.0		Tournez à droite sur 3e rang de Roxton Ouest	24.0
5.7		Tournez à droite sur Rue Stanley	29.7
4.8		Tournez à gauche sur Route Lanctôt	34.5
2.0		Faites demi-tour sur 1e Rang Est	36.5
3.0		Tournez à droite sur Rue Bertrand	39.5
0.2		Tournez à gauche sur Route 139, 139	39.7
0.6		Tournez à droite sur Chemin Renaud	40.4
4.6		Tournez à gauche sur Rue des Aigles	45.0
0.6		Tournez à gauche sur Rue des Goélands	45.6
0.3		Tournez à gauche sur Boulevard David-Bouchard Nord	45.9
1.1		Tournez à droite sur Rue Drummond	46.9
2.1		Tournez à gauche sur Rue de l'Estrie	49.0
0.0		Tournez à droite sur Granbyenne	49.0
0.8		End of route	49.8

49.8 kilometers. +234/-234 meters