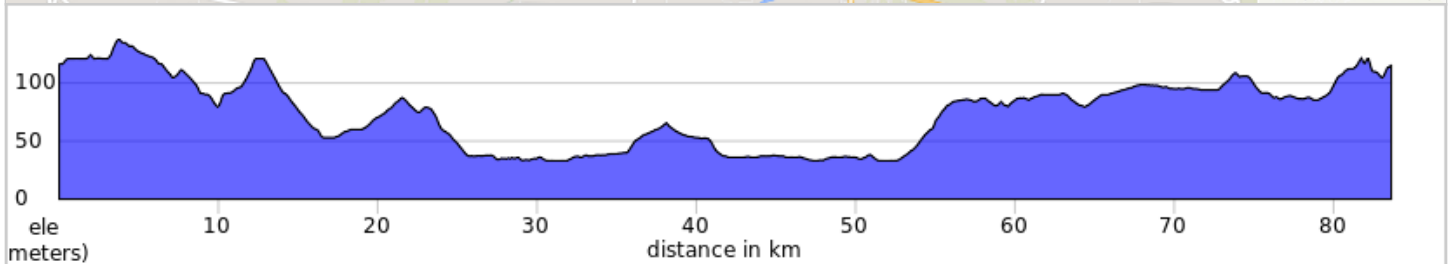
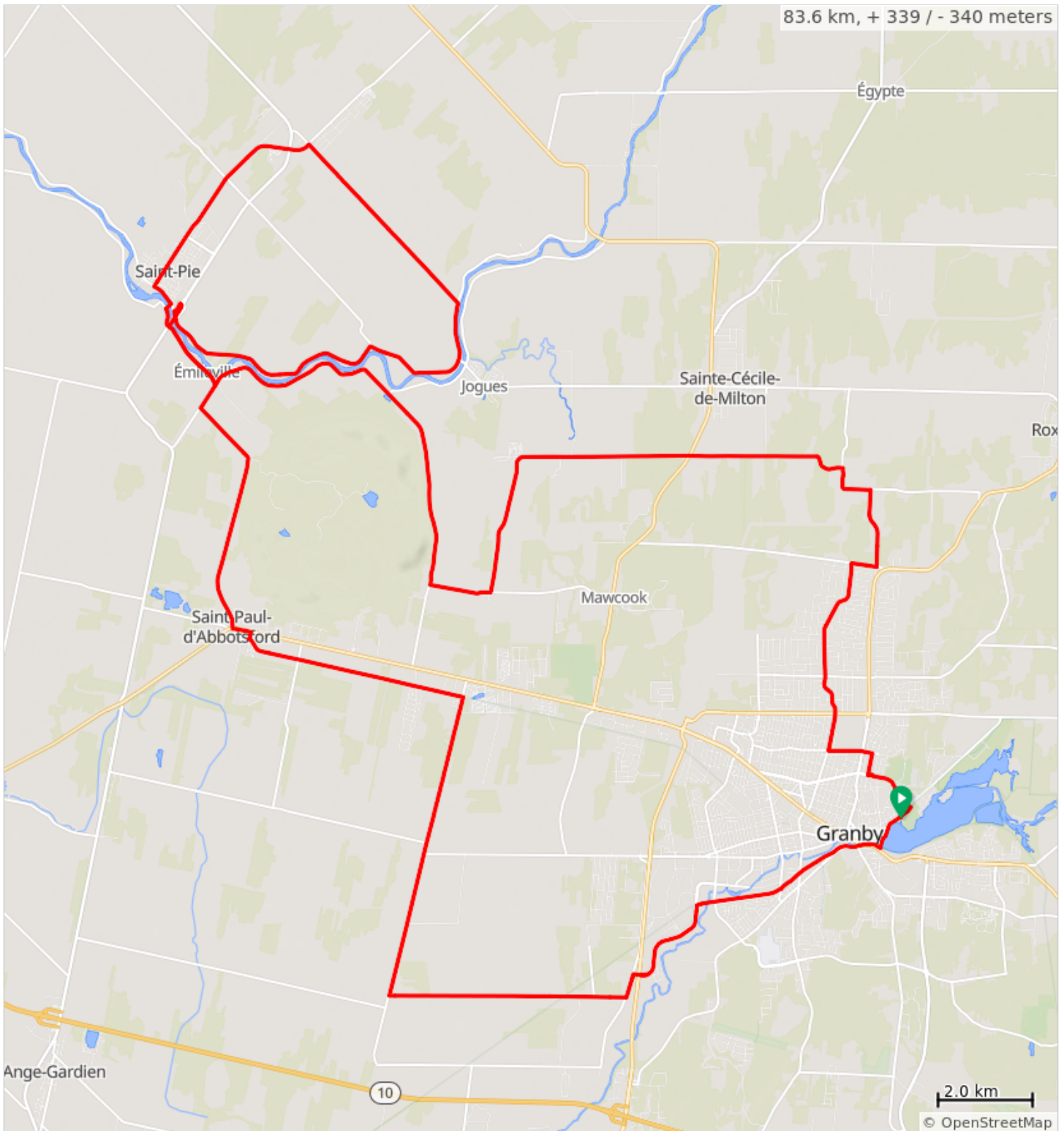











































177-84km



Prev	Type	Note	Dist
0.0		Start of route	0.0
0.0		Tournez à droite sur Rue Drummond	0.0
0.3		Tournez à gauche sur Boulevard Leclerc Est	0.3
1.1		Au rond-point, prenez la 2 sortie vers Boulevard Leclerc Est	1.4
0.1		Tournez à droite sur Rue de la Providence	1.6
0.5		Tournez à gauche sur Rue Bourget Est	2.0
0.9		Tournez à droite sur Rue Saint-Hubert	3.0
0.4		Continuez sur Rue Saint-Hubert	3.4
3.8		Tournez à droite sur 11e Rang	7.2
0.5		Tournez à gauche sur Chemin Dale	7.7
1.7		Tournez à gauche sur 1e Rang Est	9.4
1.0		Tournez à gauche sur 1e Rang Est	10.4
9.9		Tournez à droite sur 10e Rang Ouest	20.2
1.3		Tournez à droite sur Grand Rang Saint-Charles	21.5
4.3		Continuez sur Rang de la Rivière Sud	25.8
4.4		Tournez fort à droite sur Rang d'Émileville	30.2
2.0		Tournez à droite	32.2
0.1		Tournez à gauche sur Rue Notre-Dame	32.3
0.5		Tournez à droite sur Avenue Saint-François	32.8
4.8		Tournez à droite sur Grand Rang Saint-François	37.6
4.6		Tournez à droite sur Rang de la Rivière Nord	42.2
3.4		Tournez à gauche sur Rang de la Rivière Nord	45.5
5.1		Tournez à droite sur Rue Saint-Pierre	50.6
0.2		Tournez fort à droite	50.8
0.6		Tournez à gauche sur Rang d'Émileville	51.4
1.6		Tournez à droite sur Rang d'Émileville	53.0
0.6		Tournez à gauche sur Rang de la Montagne	53.6
5.2		Tournez à gauche sur Rue Principale Est, 112	58.8
0.4		Tournez à droite sur Rue Codaire	59.1
0.2		Tournez à gauche sur La Route des Champs	59.3
4.7		Tournez à droite sur Chemin de la Grande Ligne	64.0
6.5		Tournez fort à gauche sur Chemin Gagné	70.5
5.0		Tournez à gauche sur Rue Bernard	75.5
0.5		Tournez à droite sur Boulevard Industriel	76.0

Prev	Type	Note	Dist
0.3		Faites demi-tour sur Boulevard Industriel	76.3
0.1		Faites demi-tour sur Boulevard Industriel	76.4
2.2		Tournez à droite sur La Montérégiade	78.6
2.4		Restez sur la droite sur La Montérégiade	80.9
1.9		Tournez à gauche sur Granbyenne	82.8
0.8		Tournez à droite	83.6
0.0		End of route	83.6

7.6 kilometers. +55/-27 meters